





Radverkehrsanlagen
in und um den
Stadtpark in
Wiener Neustadt

 Bestehende
Radverkehrsanlagen

 Die Radroute von der
Bräunlichgasse
war im Plan der
Presseausendung
des Rathauses nicht
eingezeichnet. Wir
gehen davon aus,
dass diese erhalten
bleib.

 Neue Radwege,
teilw. in Planung

 Fehlende
Radverkehrsanlagen
bei den Auffahrten
zur Brücke über die
Bahn

Grafik:
DINAMO
Karl Zauner